



建昌城跡 全景（南東から）



建昌城跡 全景（上から）



図版2



建昌城跡 周辺遠景（南から）



建昌城跡 周辺遠景（東から）





建昌城跡 周辺遠景（北西から）



建昌城跡 周辺遠景（北東から）

図版4



建昌城跡 周辺遠景（北から）



蒲生町米丸マールと住吉池マール（南西から）





建昌城跡 調査区遠景 (2001年度, 南から)



建昌城跡 第Ⅰ・Ⅱ調査区全景 (2001年度)





建昌城跡 第Ⅰ調査区全景（2002年度，南から）



第Ⅰ調査区 第Ⅸ層 検出遺構全景（2001年度，南から）





第Ⅰ調査区北半部 第Ⅸ層 検出遺構全景（南東から）



第Ⅰ調査区北半部 第Ⅸ層 検出遺構全景（北から）



図版8



竪穴状遺構 SX1 (南から)



竪穴状遺構 SX1 検出状況 (南から)



竪穴状遺構 SX1 東西アゼ東半 (北から)



竪穴状遺構 SX1 東西アゼ西半 (北から)



竪穴状遺構 SX1 南北アゼ北半 (西から)



竪穴状遺構 SX1 南北アゼ南半 (西から)



竪穴状遺構 SX1 埋土状況 (西から)



P1



P2




P8



P9

竪穴状遺構 SX1 周辺小形土坑






竪穴状遺構 SX2 (南から)



竪穴状遺構 SX2 埋土状況 (南から)



竪穴状遺構 SX2 東西アゼ西半 (南から)



竪穴状遺構 SX2 東西アゼ東半 (南から)



竪穴状遺構 SX2 南北アゼ南半 (東から)



竪穴状遺構 SX2 南北アゼ北半 (東から)



P1



P2



P3



P4



P5



P6・7



P8

竪穴状遺構 SX2 周辺小形土坑



図版10



竪穴状遺構 SX3 (北東から)



竪穴状遺構 SX3 検出状況 (2001 年度, 東から)



竪穴状遺構 SX3 埋土状況 (南から)



竪穴状遺構 SX3 西半部検出状況 (2003 年度, 西から)



竪穴状遺構 SX3 西側掘形の立ち上がり (南から)



P2

P3



P4

P5・6



P7

P8



P9

P10



P11

P12



P13


P14

竪穴状遺構 SX3 周辺小形土坑





竪穴状遺構 SX4 (南東から)



竪穴状遺構 SX4 検出状況 (2001 年度, 東から)



竪穴状遺構 SX4 周辺 (南から)



竪穴状遺構 SX4 埋土状況 (南から)



竪穴状遺構 SX4 東西アゼ西半 (南東から)



竪穴状遺構 SX4 東西アゼ東半 (南西から)



P1



P2



P3



P4



P5



P6



P7

竪穴状遺構 SX4 周辺小形土坑



図版12



竪穴状遺構 SX5・6・7 (南西から)



竪穴状遺構 SX5 (南から)



竪穴状遺構 SX5 南北アゼ (西から)



竪穴状遺構 SX5 東西アゼ東半 (南から)



竪穴状遺構 SX6 (南から)



竪穴状遺構 SX7 (西から)



竪穴状遺構 SX6 南北アゼ (東から)



竪穴状遺構 SX6 東西アゼ (南から)





集石遺構 SZ1・2 (東から)



集石遺構 SZ3 (南から)



集石遺構 SZ4 (東から)



集石遺構 SZ5 (西から)



集石遺構 SZ6 (東から)



集石遺構 SZ8 (南から)



集石遺構 SZ9 (東から)



集石遺構 SZ11 (南から)



図版14



集石遺構 SZ10 (南西から) ※赤旗は炭化物



集石遺構 SZ10 細部拡大 (南西から)



集石遺構 SZ12 (東から)



集石遺構 SZ13・14 (南から)



集石遺構 SZ13 (南から)



集石遺構 SZ16 (北から)



集石遺構 SZ15 (南から)



集石遺構 SZ15 中央部 (南から)





炉状遺構 SF1 (西から)




炉状遺構 SF2 (南から)



炉状遺構 SF3 (南西から)



炉状遺構 SF5 (西から)



炉状遺構 SF4 埋土 (南から)



炉状遺構 SF4 (南西から)



炉状遺構 SF7 (北から)



炉状遺構 SF8 (南から)



图版16



A3区 第IX層 土器検出状況



A3区 第IX層 土器検出状況



A3区 第IX層 土器検出状況



A3区 第IX層 土器検出状況



A3区 第IX層 土器検出状況



C2区 第IX層 土器検出状況



C4区 第IX層 土器検出状況



E2区 第IX層 土器検出状況





A2区 第IX層 磨石・石皿出土状況 (西から)



D4区 第IX層 石皿出土状況 (南から)



A・B1～3区 第IX層 遺物出土状況 (南から)



A1～D1区 第IX層 遺物出土状況 (西から)



B1区 第IX層 遺物出土状況 (西から)



土層堆積状況 (第VIII層以下, 南西から)



土層堆積状況 (第V層以下, 東から)





第Ⅰ調査区 第Ⅶ層 検出遺構全景（2002年度、東半部は第Ⅸ層遺構検出面）



第Ⅶ層 検出遺構全景（2002年度、北から）





第Ⅶ層 検出遺構全景（2000年度，南から）



G～I区 第Ⅶ層 検出遺構全景（2003年度，北から）





調査区東壁土層断面（西から）



G～I区 南壁土層断面（北東から）