現在のあいら

ふりそそぐ太陽のもと
鹿児島のシンボル桜島と錦江湾を望み
交通・生活環境に恵まれた
水とみどり豊かな田園都市
今、二十一世紀に向けて
「活力あるみどり豊かな
文化の町づくり」をめざし……
飛翔する――姶良町

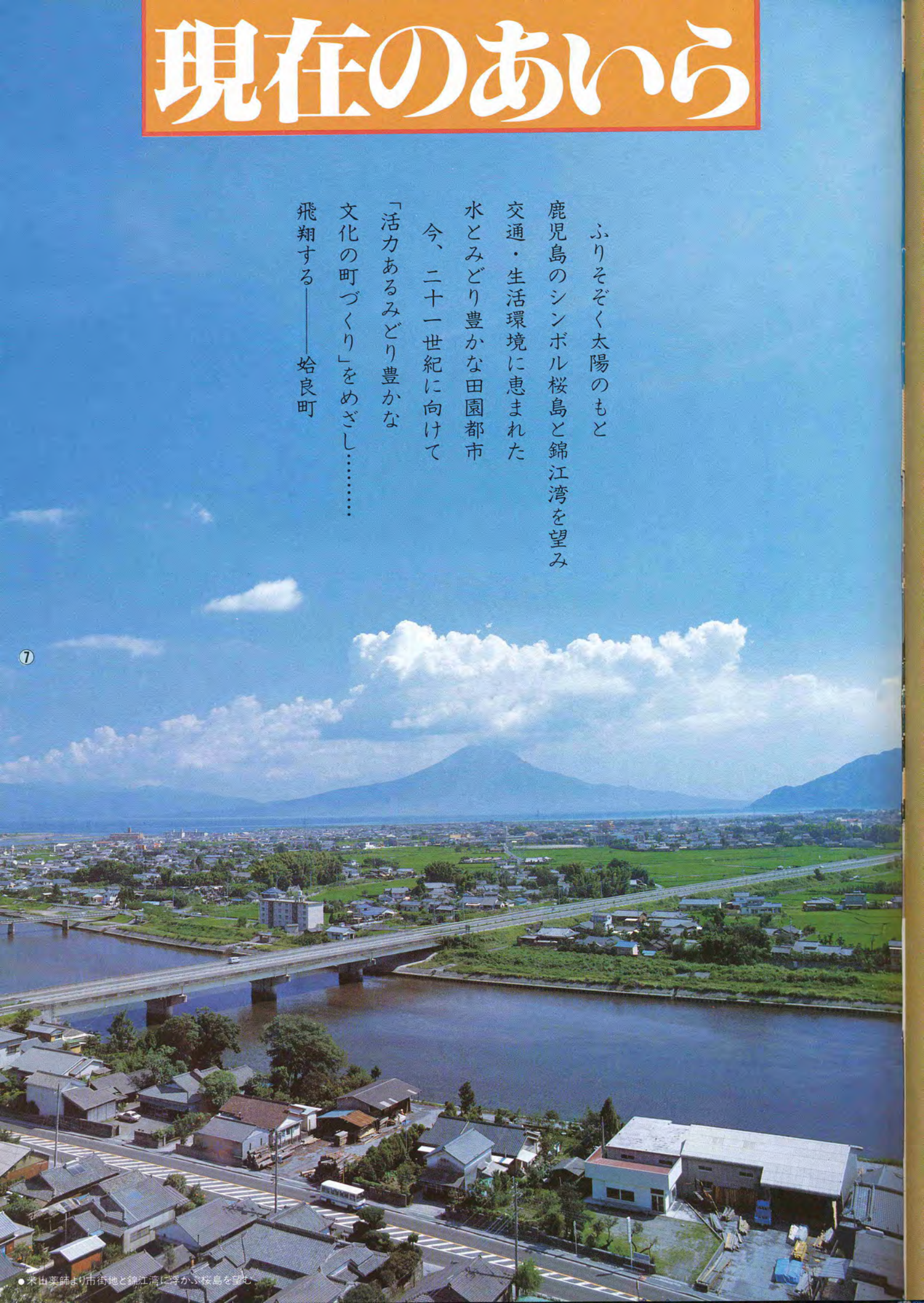

●米山薬師より市街地と錦江湾に浮かぶ桜島を望む

のまちづくり KAGOSHIMA AIRA

位置

本町は、鹿児島県のほぼ中央部に位置し、薩摩、大隅半島の接点にあたり鹿児島市の中心部から約二〇㎞の通勤圏で一日生活圏に在り、国鉄日豊本線で約二五分、国道10号線で約二五分の近距離で、加えて溝辺町の鹿児島空港は約二五分で利用可能であり、県都鹿児島市の衛星都市的地方中心都市として、ますますそのウェートを大きくしています。

地勢・地質

姶良は東北部の烏帽子岳・長尾山の山々で加治木町・溝辺町・横川町・薩摩町・祁答院町と、西部の赤崩・惣林岳・牟礼ヶ岡の山々で鹿児島市・吉田町・蒲生町と境をなしており、東西八㎞、南北二四㎞の細長い町で、その約六七%の山林原野が中部から北部に亘っており、約一八%の耕地は主として水田で中部以南に集まっています。

町域の地質は平野部においては、地下数十メートルまで砂れき層・砂・粘土の層が分布し、周辺の台地や山岳部は国分層安山岩の層の上をローム軽石層がおおっています。これらの岩層には貝化石等を含むものが多く見られ、太古は相当奥地まで海が入り込んでいたものと思われます。

位置と面積

役場の位置	鹿児島県姶良郡姶良町宮島町二五番地 東経一三〇度三七分　北緯三二度四三分
面積	東西　八㎞　南北二四㎞　一〇二・九二㎢

活力あるみどり豊かな文化の

気候

姶良町の年間(四八～五一年)平均気温は一七・一度で最高三五・一度、最低氷点下四・七度で夏秋が長く、冬春は短いうえに冬季でも平均七度の暖かさは年間を通じての戸外労働を可能にしています。しかし南北に細長い町域の北部山岳地帯は、夏・冬の平均気温とも二度から三度位低くなることがあります。

降雨量は年間平均二、一〇二㎜でその三分の一は六～七月に集中しています。自然条件としては、亜熱帯樹や熱帯樹の成育し易い比較的高温多湿の南国色豊かな風土といえます。

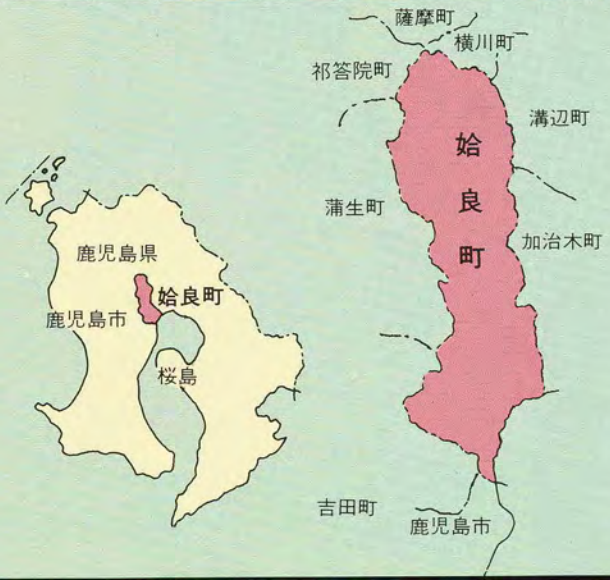

30周年

●ひまわり：花ことば（光輝）

みんなで助けあい、明るく豊かで住みよい町づくり

●町の振興策を語りあう三役（左から田中助役、西野町長、西脇収入役）

●姶良町役場庁舎本館

行政

私たちは、来るべき二十一世紀の新しい姶良町の創造のために「活力あるみどり豊かな文化のまち」の建設を目指しています。

幾つもの山積する課題に、的確に対処するため町民が行政に参加できるよう密接な連携を保ちながら、あらゆる英知と力を結集し、年寄りには生きがいを、働く者には職場を、青少年には夢と希望のもてるまちづくりを進めていきます。

また、住民サービスや事務処理能率は電算化によって飛躍的に向上していますが、今後も行政組織の改善・合理化に努め職員の資質の向上を図り、すみずみまで行き届いた行政を目指します。

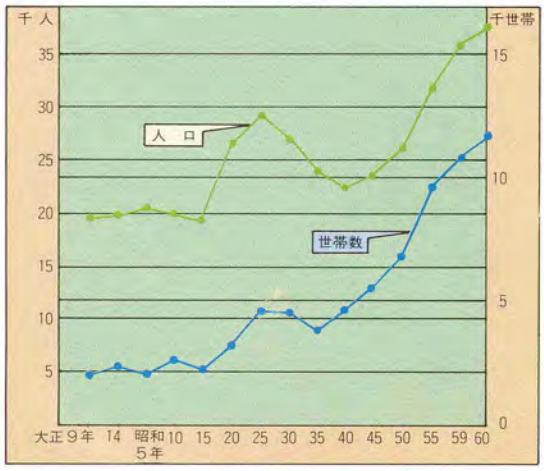

●世帯・人口の推移

●住民サービスをモットーに住民課窓口

I LOVE AIRA

私と姶良町

主婦　金城　裕子

姶良町は、鹿児島市のベッドタウンとして大きくクローズアップされた町です。交通の便もいいし、ショッピングも楽しいし、あの嫌な桜島の灰もたいして気にならないし、空気がおいしく明るくて自然の美しさがたもたれた所です。それにもまして人の心が素直で人情味あふれた町だと思います。

将来ますます公害のない田園都市、学園都市としての風格を、そなえた住みよい町として発展することと思います。

この地に居住できたことを心より嬉しく思います。

財政

財政においては、国・地方を通じて財政体質の改善を図り、財政の応対力を回復することを緊急課題とした厳しい状況にあります。

このような中でますます増大し、多様化・高度化する行政需要に対応するため、一般行政経費の節減合理化に努め、投資的経費については、生活関連施設の整備等、住民生活に直結する施策の推進に向けて限られた財源を有効に活用しながら適切な財政運営の確保に努めていきます。

■昭和59年度一般会計決算額

歳出

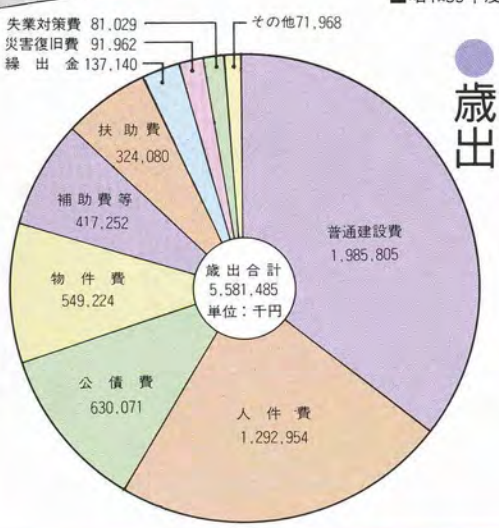
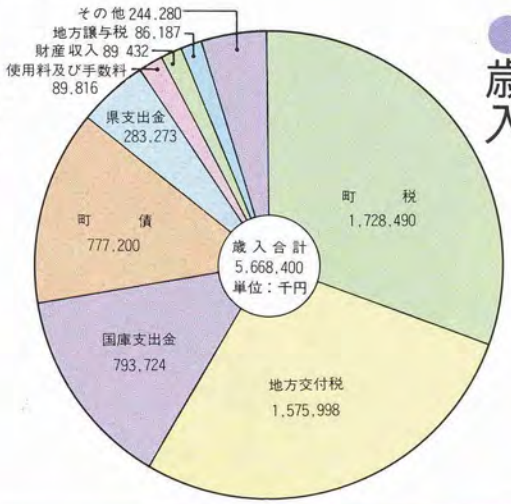
歳入